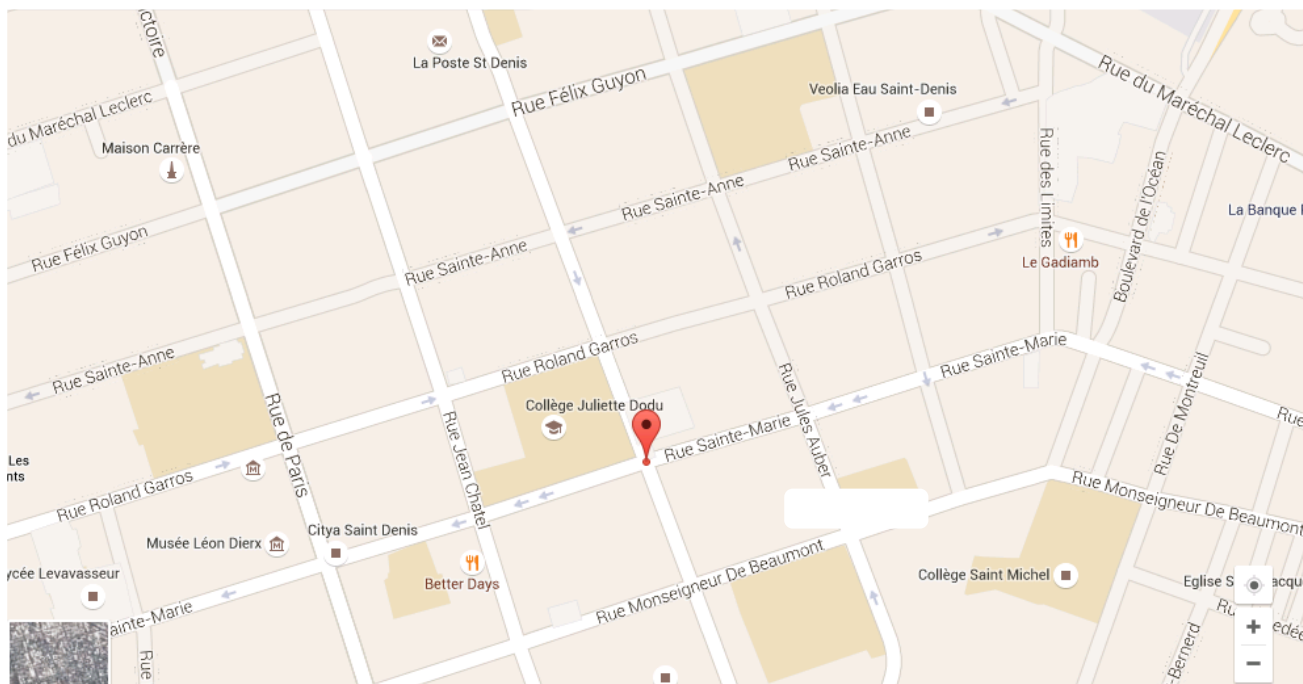


LES POINTS CONTACTS AFPAR

Les plans d'accès des Points Contacts sont disponibles ci-dessous.

Point Contact	Adresse	Téléphone	Adresse mail	Horaires d'ouverture
POINT CONTACT NORD	151 Rue Juliette Dodu CS 51025 97404 SAINT DENIS Cedex	02 62 94 72 73	inscription.pcnord@afpar.com	<p>Du Lundi au Jeudi : 08h00 – 12h00 13h00 – 16h00</p> <p>Le Vendredi : 08h00 – 11h30</p>
POINT CONTACT EST	421 Chemin Lagourgue BP 501 97440 SAINT ANDRE	02 62 46 80 43	inscription.pcest@afpar.com	
POINT CONTACT OUEST	130 Rue Gabriel Guist'hau BP 517 Plateau Cailloux 97867 SAINT PAUL Cedex	02 62 45 38 00	inscription.pcouest@afpar.com	
POINT CONTACT SUD (CPOI)	65 Rue du Père Lafosse BP 79 97452 SAINT PIERRE Cedex	02 62 96 16 80	inscription.pcsud@afpar.com	

PLAN D'ACCES - POINT CONTACT NORD
151 rue Juliette Dodu CS 51025 97404 SAINT-DENIS Cedex
Tél : 0262 94 72 73



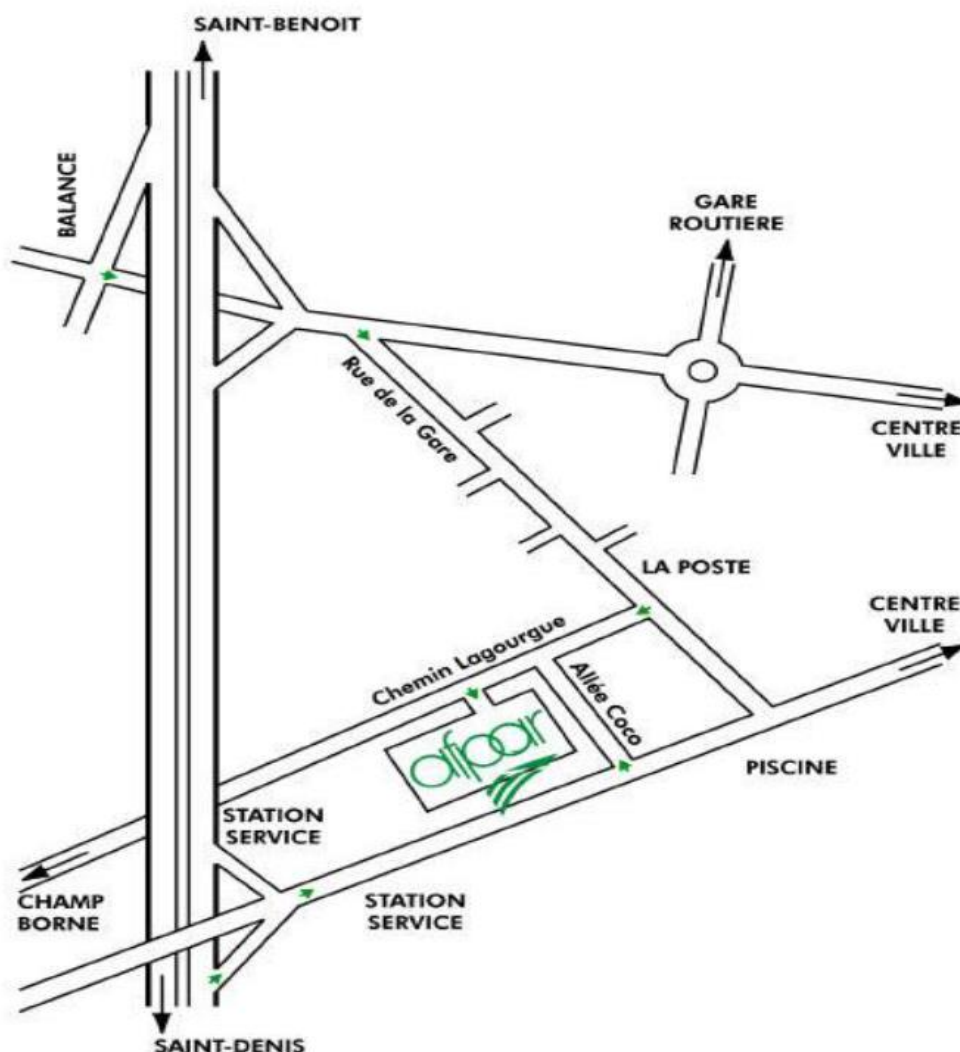
Vous venez du Sud : Prendre la direction du Barchois – passer devant la préfecture et le square Labourdonnais - remonter la rue de Paris – passer devant la Mairie – Prendre la Rue Roland Garros à gauche – au 1er feu tricolore tourner à droite et repérer le 151.

Vous venez de l'Est : suivre le boulevard Lancastel jusqu'au feu tricolore face de l'ancienne gare – tourner à gauche dans la rue Labourdonnais – passer 2 feux tricolores – au 3ème tourner dans la rue Juliette Dodu – monter jusqu'au 151.

ATTENTION : Stationnement difficile en ces lieux, prévoyez votre temps.

PLAN D'ACCES - POINT CONTACT EST

421 Chemin LAGOURGUE 97440 SAINT-ANDRE
Tél : 0262 46 80 43



De la gare routière :

1. Traversez le parking de la gare en passant devant la poste jusqu'au magasin « Mado »,
2. Descendez tout droit, traversez l'intersection,
3. Continuez dans la **rue Victor Hugo** en passant devant la « pâtisserie AYAVE »,
4. Au rond point, tournez à gauche, dans la **rue de la gare**,
5. Après **E.D.F** continuez jusqu'à la première rue à droite,
6. Vous êtes dans le **chemin Lagourgue**,
7. L'AFPAR se situe sur votre gauche environ 500m plus bas.

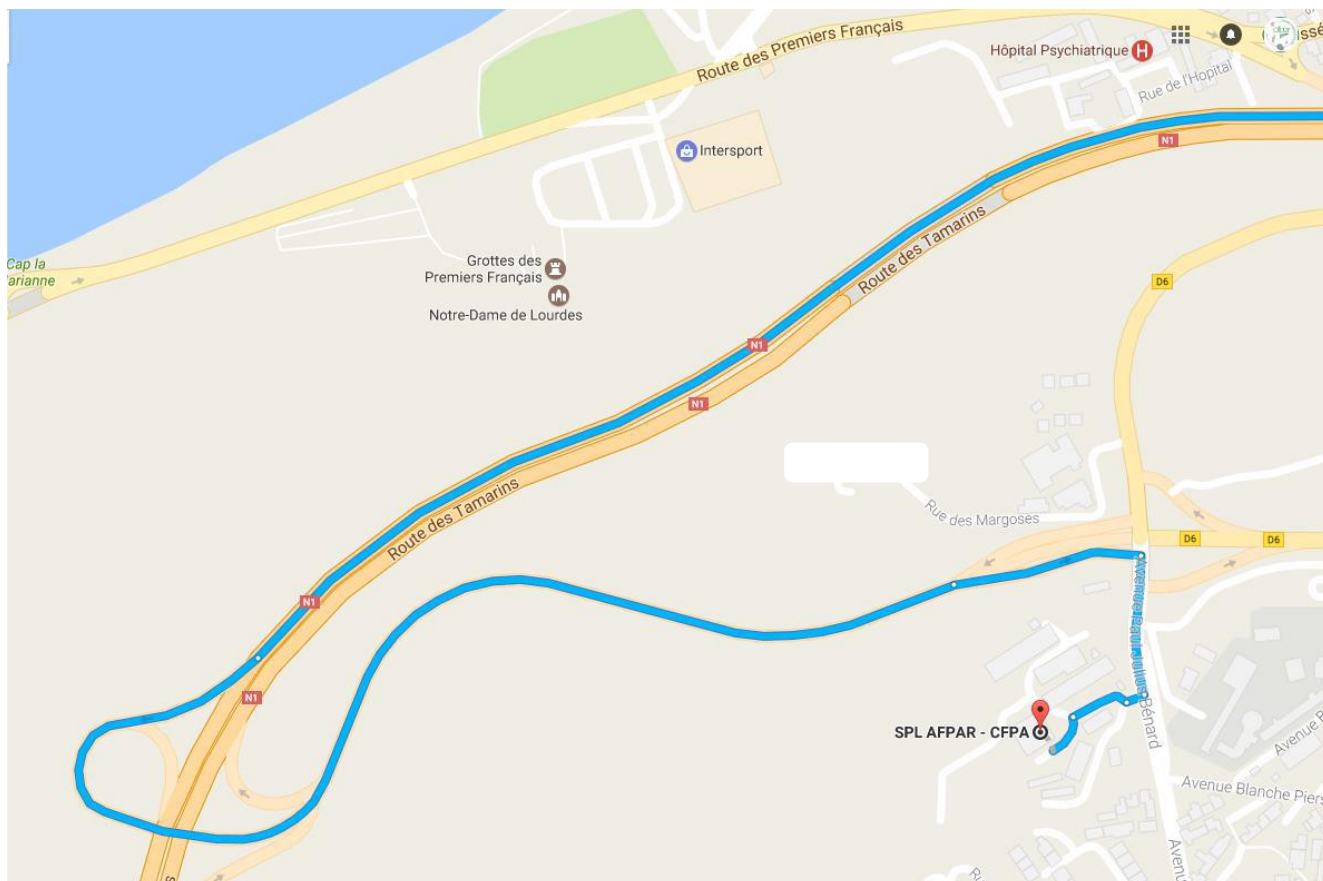
En provenance de Saint-Denis : Prendre la première sortie à l'entrée de la Ville de Saint-André, tournez à droite. Remontez l'**Avenue Ile de France** : passez le « Temple du petit bazar » la « station Total Wash » après la clinique « vétérinaire du Chat blanc » tournez à gauche dans l'**Allée des Cocos**. Au stop, tournez de nouveau à gauche, l'AFPAR se trouve à environ 100 m plus bas sur votre gauche.

En provenance de Saint-Benoit : De la route Nationale 2, prendre la première sortie : « St André la balance » faire le tour complet du rond-point, puis continuez jusqu'au deuxième rond-point et prendre la première sortie à droite, **Rue de la gare** : Continuez tout droit, passez le rond point après **E.D.F** situé sur votre droite tournez à droite, vous êtes dans le **Chemin Lagourgue** , l'AFPAR se trouve à environ 500 m à gauche.

PLAN D'ACCES - POINT CONTACT OUEST

130 rue Gabriel Guist'hau BP 517 Plateau Caillou 97867 SAINT-PAUL Cedex

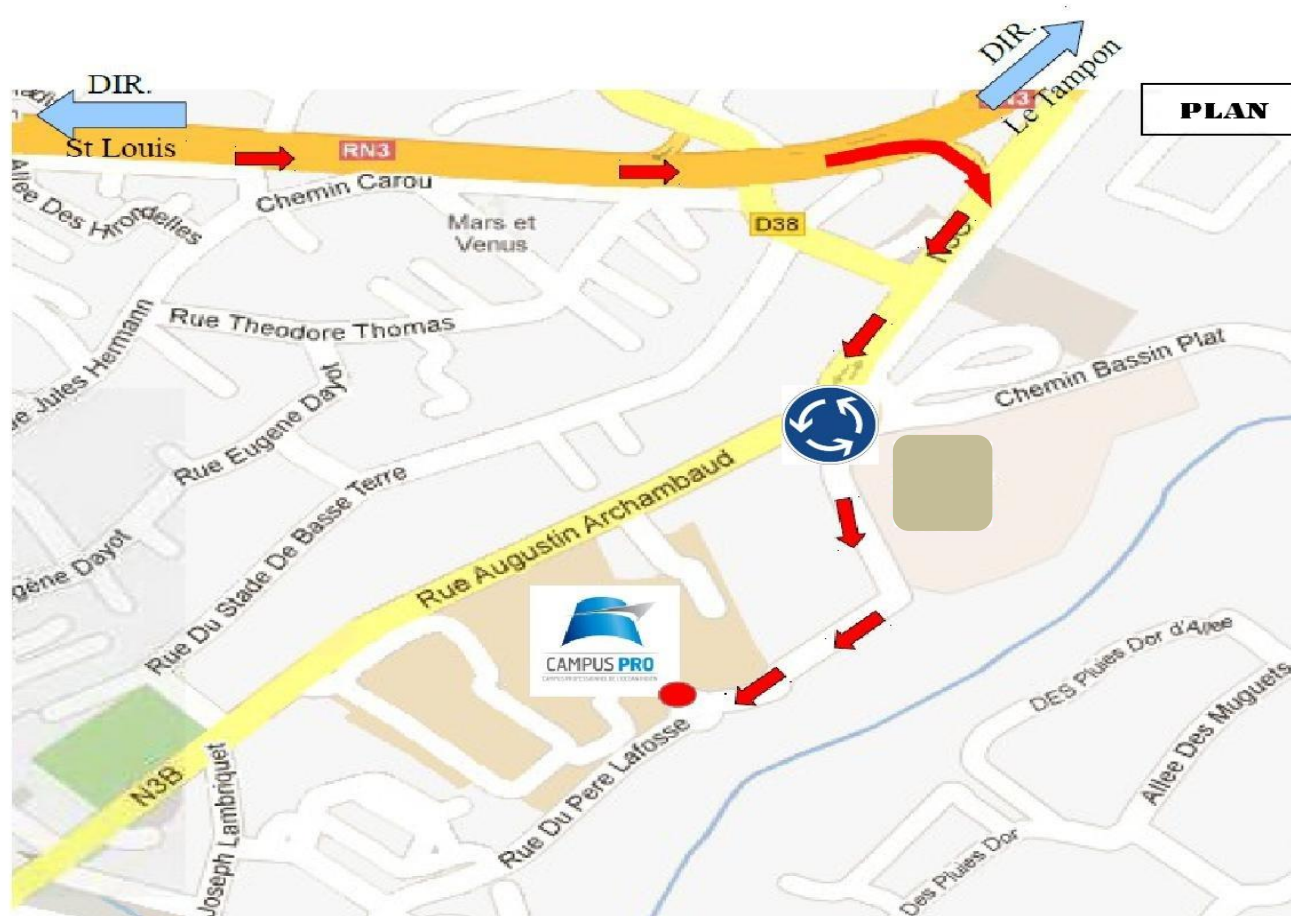
Tél : 0262 45 38 00



De La Route des Tamarins : prendre la sortie D6 Le Guillaume - Plateau Caillou . Au STOP prendre à droite - Dépasser la station-service Tamoil - Continuer 50 mètres - A votre droite vous trouverez l'entrée du centre AFPAR

Accès en Bus : De la gare routière de Saint-Paul, prendre le bus n°1 ou 2 ou 4 ou 9 en direction de Plateau Caillou et descendre à l'arrêt : AFPAR.

PLAN D'ACCES POINT CONTACT SUD



Tél : 0262 96 16 80

65 Rue du Père Lafosse

BP 79

97452 SAINT PIERRE Cedex

-En provenance de Saint-Joseph : au rond-point des Casernes, prendre la première à droite (rue Archambaud), continuer jusqu'au rond-point de la Balance, puis prendre la première à droite jusqu'au rond-point du CPOI (entrée première à droite direction CPOI-centre-ville).

-En provenance de l'Ouest, rester sur la 4 voies en direction du Tampon, après le Mc DO prendre la 2è sortie à droite : Caserne – Bassin Plat- Ligne Paradis (N3)), continuer jusqu'au rond-point de la balance, puis prendre la deuxième sortie (CPOI-Centre-ville) et continuer jusqu'au rond-point du CPOI (première à droite).

-En provenance du Tampon : prendre la sortie à droite : Caserne- Bassin Plat – Ligne Paradis, continuer jusqu'au rond-point de la balance, puis prendre la deuxième sortie (CPOI-Centre-ville) et continuer jusqu'au rond-point du CPOI (première sortie à droite)